



# В ПУТЬ ПО СТРАНАМ И КОНТИНЕНТАМ

**Викторину, посвящённую различным географическим объектам — морям и океанам, горам и пустыням, для учащихся 6–8-х классов придумала Е.Ю. ЛИХАРЕВА**

**ЕЛЕНА ЮРЬЕВНА — педагог-организатор Досугового центра, г. Тверь**

## ПОДГОТОВКА

Оформляется книжная выставка, на которой представлены издания о путешествиях (см. с. 79). Ребятам нужно подготовиться и почитать статьи из энциклопедий по географии.

Понадобятся:

- компьютер, экран, проектор;
- костюм для Географа Меридиановича;
- видеозапись фильма «Тропы» (реж. Дж. Кёрран, 2013 г.);
- географическая карта мира;
- карточки с заданием (см. в тексте);
- листы бумаги, карандаши, ручки;
- жетоны для участников;
- призы для победителей.

## ГЕОГРАФ МЕРИДИАНОВИЧ:

Здравствуйте, ребята! Скажите, вы любите путешествовать?

*(Ребята отвечают.)*

Я вот — очень! Как только у меня появляется свободная минутка, я собираю свой любимый походный рюкзак, беру фотоаппарат (обязательно, ведь в пути столько всего интересного может встретиться) и отправляюсь в путь! И сегодня мы с вами тоже будем путешествовать.

Но не переживайте, что не одеты по-походному и не взяли с собой рюкзаки и палатки, — мы останемся в этом зале, но сможем побывать на разных континентах, во всевозможных странах, опустимся на морское дно и даже на горы поднимемся! И никакого волшебства! Нас с вами в путешествие зовут знания. И по пути вам предстоит ответить на вопросы моей викторины — специальной, географической! Вы готовы?

*(Ребята отвечают.)*

Отлично! Тогда скорее в путь!

## «МЫ ЕДЕМ В ДАЛЁКИЕ КРАЯ»

*(Географ Меридианович задаёт вопросы. Ребята отвечают, за правильные ответы получая жетоны.)*

### Вопросы

1. На каком полюсе живут пингвины? *(На Южном.)*
2. Назовите самый крупный потухший вулкан Африки. *(Килиманджаро.)*
3. Какой самый большой по населению штат США? *(Калифорния.)*
5. Какой канал отделяет Южную Америку от Северной? *(Панамский.)*
6. Где находится город Сидней? *(В Австралии.)*
7. Куда впадает река Хуанхэ? *(В Жёлтое море.)*
8. Удивительно, но в Антарктиде тоже есть вулкан. Назовите его. *(Эребус.)*
9. В каком месте на Земле сутки дольше всего? *(Нигде. Они везде составляют 24 часа.)*
10. Что такое Ганг? *(Река в Индии.)*

11. В зоопарке какого города жили Алекс, Марти, Мелман и Глория — герои мультфильма «Мадагаскар»? *(Нью-Йорка.)*

12. Какой материк омывается всеми четырьмя океанами? *(Евразия.)*

13. Верно ли, что существует Зелёное море? *(Нет.)*

14. Что такое прерия? *(Североамериканская форма степи.)*

15. В каком городе живут челнинцы? *(В Набережных Челнах.)*

16. В какой стране есть Лебединое озеро? *(Ни в какой. Это балет.)*


17. Какая гора выше — Эверест или Джомолунгма? *(Это названия одной горы.)*

18. Какая самая длинная река в мире? *(Нил.)*

19. Верно ли, что есть река с названием Лось? *(Да.)*

20. До какого города может довести язык? *(До Киева.)*


21. Назовите самый большой на Земле океан. *(Тихий.)*



**Багаж собран. Машина готова. Пора в дорогу!**

Фото А. Васильевой

Фото А. Васильевой



Пингвины очень внимательны и любопытны, они даже могут выучить несколько нехитрых трюков

22. Как называется начало реки? (Исток.)

Больше узнать о реках России вам поможет сценарий на с. 49

23. Какой город А.С. Пушкин назвал «твореньем Петра»? (Санкт-Петербург.)

24. Верно ли, что Лимпопо — это гора? (Нет. Это река в Африке.)

25. Назовите самую длинную параллель Земли. (Экватор.)

26. Какой французский город можно положить на бутерброд? (Рокфор.)

27. Как называется главный остров Японии? (Хонсю.)

28. Верно ли, что города Треска на карте нет? (Да. Треска — это река.)

29. До середины какой реки, по мнению Н.В. Гоголя, «редкая птица долетит»? (Днепра.)

30. У какого моря самое «каменное» название? (У Мраморного.)

**ГЕОГРАФ МЕРИДИАНОВИЧ:**

Молодцы, ребята! А теперь давайте немного отдохнём и устроим привал, как говорят все любители походов. Что мы будем делать? Можно, конечно, песни петь под гитару у костра. Но мы с вами посмотрим фрагмент фильма «Тропы», рассказывающего об

отважной девушке, которая отправилась в путешествие длиной около трёх тысяч километров в сопровождении собаки и четырёх верблюдов.

(Демонстрируется фрагмент фильма «Тропы».)

Понравилось?

(Ребята отвечают.)

Тогда продолжаем наше путешествие. Сейчас каждый из вас сможет продемонстрировать, хорошо ли он знает расположение различных объектов на географической карте мира.


(Географ Меридианович выносит географическую карту мира и прикрепляет её к стене (доске).)

Постарайтесь отыскать на карте те объекты, которые я буду называть!

(Географ Меридианович называет объекты. Ребята показывают их на карте, за правильные ответы получая жетоны.)

**Задание**

Африка, Индийский океан, Австралия, Северная Америка, остров Гренландия, Большая пустыня Виктория, Антарктида,



Отважная путешественница Робин Дэвидсон (М. Василовска) преодолела путь в 2700 км в сопровождении собаки и верблюдов. Фильм «Тропы». Австралия, режиссёр Дж. Керран. 2013 г.

Северный Ледовитый океан, полуостров Лабрадор, Карибское море, Скандинавский полуостров.

**ГЕОГРАФ МЕРИДИАНОВИЧ:**

Молодцы! Я вижу, и это задание оказалось вам по плечу! Что ж, тогда переходим к последнему, самому сложному. Мне, большому любителю путешествий, очень часто приходят письма от друзей. Они тоже любят посещать разные страны и делать заметки. Но иногда так спешат, что допускают ошибки.

А я потом, читая их письма, не могу понять, почему, например, Алтайские горы стали Болтайскими, а остров Врангеля переименовался в остров Врунгеля! (Смеётся.) Я принёс сегодня с собой несколько таких писем. Поможете мне исправить ошибки в них?

*(Ребята отвечают.)*

Спасибо! Буду вам благодарен! Для начала я прошу вас разделиться на две команды.

*(Ребята выполняют.)*

**«ТОРОПЛИВЫЕ ПИСЬМА»**

*(Географ Меридианович даёт каждой команде конверт с заданием, карандаши, ручки и листы бумаги. Ребята выполняют задание, затем зачитывают, за правильные ответы получают жетоны.)*

**Задание для первой команды**

«Здравствуй, дорогой друг! Пишу тебе, а сам, ты не поверишь, — в Африке! В стране, где множество месторождений алмазов и золота. Тут есть одна небольшая (большая, самая длинная) река Нал (Нил). Она течёт с севера (с юга) на юг (на север). А ещё там есть большие реки Канга (Конго) и Зибизи (Замбези). Флора и фауна Африки — самая разнообразная. Наверное, нигде в мире нет столько крупных животных, как в саванне: слоны, львы, бегемоты, жирафы, сурикаты (сурикуты — маленькие животные). Что ж, заканчиваю своё письмо. Надеюсь, ты когда-нибудь сам при-




Фото А. Васильевой

«Раскинулся Днепр широко...»

едешь сюда и увидишь эту красоту своими глазами!»

**Задание для второй команды**

«Привет, мой старый друг! Сейчас я путешествую по Австралии и нашёл минутку, чтобы написать тебе. Это огромная страна — она занимает целых два континента (один континент)! Материк омывается сразу тремя океанами: Индийским, Тихим и Северным (Южным). В Австралии есть огромные пустыни. Самые известные — Большая Песчаная и Виктория. А знаешь, какое здесь самое необычное животное? Кенгуру! Тут на дорогах даже есть специальный знак для водителей, с изображением этого прыгуна, чтобы были внимательными. А самые опасные животные Австралии — крокодилы. Австралийский солёноводный может весить около тонны! А самый милый зверь, которого я здесь встретил, — это момбат (вомбат). Внешне он похож на маленького медведя. Но увидеть их можно не так часто — большую часть времени они проводят под водой (под землёй, в норах). Добро пожаловать в Австралию, дружище!»

**ГЕОГРАФ МЕРИДИАНОВИЧ:**

Что ж, юные путешественники, наше мероприятие подходит к концу. Вам было интересно? Много нового узнали?

*(Ребята отвечают)*

Очень рад! Приходите почаще в библиотеку, читайте интересные книги о странах и континентах, и, возможно, скоро мы узнаем об открытиях, которые сделали вы в своих экспедициях! А сейчас я хочу наградить лучших знатоков географии!

*(Географ Меридианович подсчитывает жетоны и награждает победителей.)*

**К КНИЖНОЙ ВЫСТАВКЕ**

**Бекер, А.** Путешествие. — М.: Манн, Иванов и Фербер, 2015.

**Верн, Ж.** Вокруг света за семьдесят дней. — М.: Махаон, 2013.

**Кесперт, Д.** Первопроходцы. Самые опасные путешествия всех времён. — М.: Клевер-Медиа-Групп, 2016.

**Конюхов, Ф.** Как я стал путешественником. — М.: Издательский дом «Фома», 2013.

**Мизелинский, Д., Мизелинская, А.** Карты. Путешествие в картинках по континентам, морям и культурам. — М.: Самокат, 2015.

**Прайс, Дж., Дюбуа, М. и др.** Книга путешествий. — М.: Эксмо, 2014.

**Хайнс, М.** Южная Америка. Всё, о чём ты хочешь знать. — М.: Эксмо, 2014.